



**ПАСПОРТ ДОСТУПНОСТИ**  
**объекта социальной инфраструктуры (ОСИ)**  
№ 1/6\_

**1. Общие сведения об объекте**

1.1. Наименование (вид) объекта: **Юргинская автостанция**

1.2. Адрес объекта: **627250 Тюменская область Юргинский район с. Юргинское ул. Восточная 38б**

1.3. Сведения о размещении объекта:

- отдельно стоящее здание **1 этаж, 331,0** кв. м
- часть здания \_\_\_\_\_ - \_\_\_\_\_ этажей (или на \_\_\_\_\_ - \_\_\_\_\_ этаже), \_\_\_\_\_ - \_\_\_\_\_ кв.м
- наличие прилегающего земельного участка (да, нет); **6316,6** кв.м

1.4. Год постройки здания **2008** г. последнего капитального ремонта **не было**

1.5. Дата предстоящих плановых ремонтных работ: *текущего* , *капитального*

**сведения об организации, расположенной на объекте**

1.6. Название организации (учреждения), (полное юридическое наименование – согласно Уставу, краткое наименование) **Государственное бюджетное учреждение Тюменской области «Объединение автовокзалов и автостанций» (ГБУ ТО «Объединение АВ и АС»)**

1.7. Юридический адрес организации (учреждения) **625013 Тюменская область г. Тюмень ул. Пермякова 9**

1.8. Основание для пользования объектом (оперативное управление, аренда, собственность) **оперативное управление**

1.9. Форма собственности (государственная, негосударственная) **государственная**

1.10. Территориальная принадлежность (*федеральная, региональная, муниципальная*) **региональная**

1.11. Вышестоящая организация (*наименование*) **Главное управление строительства Тюменской области**

1.12. Адрес вышестоящей организации, другие координаты **625000 г. Тюмень ул. Некрасова 11**

## 2. Характеристика деятельности организации на объекте (по обслуживанию населения)

2.1 Сфера деятельности (здравоохранение, образование, социальная защита, физическая культура и спорт, культура, связь и информация, транспорт, жилой фонд, потребительский рынок и сфера услуг, другое) **обслуживание населения**

2.2 Виды оказываемых услуг **справочно-транспортные услуги пассажирские перевозки и сфера услуг**

2.3 Форма оказания услуг: (на объекте, с длительным пребыванием, в т.ч. проживанием, на дому, дистанционно) **на объекте**

2.4 Категории обслуживаемого населения по возрасту: (дети, взрослые трудоспособного возраста, пожилые; все возрастные категории) **все возрастные категории**

2.5 Категории обслуживаемых инвалидов: **инвалиды передвигающиеся на коляске (К), инвалиды с нарушениями опорно-двигательного аппарата (О); нарушениями зрения (С), нарушениями слуха (Г), нарушениями умственного развития (У)**

2.6 Плановая мощность: посещаемость (количество обслуживаемых в день), вместимость, пропускная способность **посещаемость 88 человек в день**

2.7 Участие в исполнении ИПР инвалида, ребенка-инвалида (да, нет) **непредусмотрено**

## 3. Состояние доступности объекта

### 3.1 Путь следования к объекту пассажирским транспортом

(описать маршрут движения с использованием пассажирского транспорта)

**пассажирским автобусом, на такси, остановка расположена на территории автостанции**

наличие адаптированного пассажирского транспорта к объекту **отсутствует**

### 3.2 Путь к объекту от ближайшей остановки пассажирского транспорта:

3.2.1 расстояние до объекта от остановки транспорта **3-5 м**

3.2.2 время движения (пешком) **10-15 мин**

3.2.3 наличие выделенного от проезжей части пешеходного пути (да, нет) **да**

3.2.4 Перекрестки: **нерегулируемый**

3.2.5 Информация на пути следования к объекту: **визуальная, имеется вывеска на здании автостанции**

3.2.6 Перепады высоты на пути: **нет, путь движения на участке без уклонов, широкий, без установки тактильной плитки**

Их обустройство для инвалидов на коляске: -

### 3.3 Организация доступности объекта для инвалидов – форма обслуживания\*

№№ п/п	Категория инвалидов (вид нарушения)	Вариант организации доступности объекта (формы обслуживания)*
1.	<b>Все категории инвалидов и МГН</b>	<b>ДУ</b>
	<i>в том числе инвалиды:</i>	
2	передвигающиеся на креслах-колясках	<b>ДУ</b>
3	с нарушениями опорно-двигательного аппарата	<b>ДУ</b>
4	с нарушениями зрения	<b>ДУ</b>
5	с нарушениями слуха	<b>ДУ</b>
6	с нарушениями умственного развития	<b>ДУ</b>

\* - указывается один из вариантов: «А», «Б», «ДУ», «ВНД»

### 3.4 Состояние доступности основных структурно-функциональных зон

№ № п \п	Основные структурно-функциональные зоны	Состояние доступности, в том числе для основных категорий инвалидов**
1	Территория, прилегающая к зданию (участок)	<b>ДУ</b>
2	Вход (входы) в здание	<b>ДУ</b>
3	Путь (пути) движения внутри здания (в т.ч. пути эвакуации)	<b>ДУ</b>
4	Зона целевого назначения здания (целевого посещения объекта)	<b>ДУ</b>
5	Санитарно-гигиенические помещения	<b>ВНД</b>
6	Система информации и связи (на всех зонах)	<b>ВНД</b>
7	Пути движения к объекту (от остановки транспорта)	<b>ДП-И</b>

\*\* Указывается: **ДП-В** - доступно полностью всем; **ДП-И** (К, О, С, Г, У) – доступно полностью избирательно (указать категории инвалидов); **ДЧ-В** - доступно частично всем; **ДЧ-И** (К, О, С, Г, У) – доступно частично избирательно (указать категории инвалидов); **ДУ** - доступно условно, **ВНД** – временно недоступно

**3.5. ИТОГОВОЕ ЗАКЛЮЧЕНИЕ** о состоянии доступности ОСИ: Состояние доступности объекта в целом оценено как условно доступное (ДУ)

#### 4. Управленческое решение

##### 4.1. Рекомендации по адаптации основных структурных элементов объекта

№ п\п	Основные структурно-функциональные зоны объекта	Рекомендации по адаптации объекта (вид работы)*
1	Территория, прилегающая к зданию (участок)	текущий
2	Вход (входы) в здание	текущий
3	Путь (пути) движения внутри здания (в т.ч. пути эвакуации)	текущий
4	Зона целевого назначения здания (целевого посещения объекта)	текущий
5	Санитарно-гигиенические помещения	реконструкция
6	Система информации на объекте (на всех зонах)	текущий
7	Пути движения к объекту (от остановки транспорта)	текущий
8	<b>Все зоны и участки</b>	текущий

\*- указывается один из вариантов (видов работ): не нуждается; ремонт (текущий, капитальный); индивидуальное решение с ТСР; технические решения невозможны – организация альтернативной формы обслуживания

##### 4.2. Период проведения работ по этапам адаптации в 2015-2017 годы,

в рамках исполнения п.2.1, Задача 2 Приложение №1 «Перечень мероприятий региональной комплексной программы Тюменской области «Доступная среда» на 2015-2017 годы» и Государственной программы Российской Федерации «Доступная среда на 2015-2017годы»

(указывается наименование документа: программы, плана)

##### 4.3 Ожидаемый результат (по состоянию доступности) после выполнения работ по адаптации беспрепятственный доступ на объект

Оценка результата исполнения программы, плана (по состоянию доступности) 2015г.

##### 4.4. Для принятия решения требуется, не требуется (нужное подчеркнуть):

Согласование с территориальными органами социальной защиты, согласно п.1.2. СП 59.13330.2012

Имеется заключение уполномоченной организации о состоянии доступности объекта (наименование документа и выдавшей его организации, дата), прилагается -

##### 4.5. Информация размещена (обновлена) на Карте доступности субъекта РФ дата 25.07.2012г. информационный портал Государственной программы «Доступная среда» www.zhit-vmeste.ru (Жить вместе), http:// zhit-vmeste.ru.map/(Карты доступности объектов)


(наименование сайта, портала)

#### 5. Особые отметки

Паспорт сформирован на основании:

1. Анкеты (информации об объекте) от «05» августа 2015 г.,
2. Акта обследования объекта: № акта 1/6 от «01» июня 2015 г.

УТВЕРЖДАЮ

Директор  
ГБУ ТО «Объединение АВ и АС»  
А.А. Семенов

**АНКЕТА**  
**(информация об объекте социальной инфраструктуры)**  
**К ПАСПОРТУ ДОСТУПНОСТИ ОСИ**  
**№ 1/6**

**1. Общие сведения об объекте**

- 1.1. Наименование (вид) объекта: **Юргинская автостанция**
- 1.2. Адрес объекта: **627250 Тюменская область Юргинский район с. Юргинское ул. Восточная 386**
- 1.3. Сведения о размещении объекта:  
 - отдельно стоящее здание **1 этаж, 331,0** кв. м  
 - часть здания **-** этажей (или на **-** этаже), **-** кв.м  
 - наличие прилегающего земельного участка (да, нет); **6316,6** кв.м
- 1.4. Год постройки здания **2008 г.** последнего капитального ремонта **не было**
- 1.5. Дата предстоящих плановых ремонтных работ: *текущего -*, *капитального -*  
**сведения об организации, расположенной на объекте**
- 1.6. Название организации (учреждения), (полное юридическое наименование – согласно Уставу, краткое наименование) **Государственное бюджетное учреждение Тюменской области «Объединение автовокзалов и автостанций» (ГБУ ТО «Объединение АВ и АС»)**
- 1.7. Юридический адрес организации (учреждения) **625013 Тюменская область г. Тюмень ул. Пермякова 9**
- 1.8. Основание для пользования объектом (оперативное управление, аренда, собственность) **оперативное управление**
- 1.9. Форма собственности (государственная, негосударственная) **государственная**
- 1.10. Территориальная принадлежность (*федеральная, региональная, муниципальная*) **региональная**
- 1.11. Вышестоящая организация (*наименование*) **Главное управление строительства Тюменской области**
- 1.12. Адрес вышестоящей организации, другие координаты **625000 г. Тюмень ул. Некрасова 11**

**2. Характеристика деятельности организации на объекте**

3.

- 2.1 Сфера деятельности (*здравоохранение, образование, социальная защита, физическая культура и спорт, культура, связь и информация, транспорт, жилой фонд, потребительский рынок и сфера услуг, другое*) **обслуживание населения**
- 2.2 Виды оказываемых услуг **справочно-транспортные услуги пассажирские перевозки и сфера услуг**
- 2.3 Форма оказания услуг: (на объекте, с длительным пребыванием, в т.ч. проживанием, на дому, дистанционно) **на объекте**
- 2.4 Категории обслуживаемого населения по возрасту: (дети, взрослые трудоспособного возраста, пожилые; все возрастные категории) **все возрастные категории**
- 2.5 Категории обслуживаемых инвалидов: **инвалиды, передвигающиеся на коляске (К), инвалиды с нарушениями опорно-двигательного аппарата (О); нарушениями зрения (С), нарушениями слуха (Г), нарушениями умственного развития (У)**

2.6 Плановая мощность: посещаемость (количество обслуживаемых в день), вместимость, пропускная способность посещаемость 88 человек в день

2.7 Участие в исполнении ИПР инвалида, ребенка-инвалида (да, нет) не предусмотрено

### 3. Состояние доступности объекта для инвалидов и других маломобильных групп населения (МГП)

#### 3.1 Путь следования к объекту пассажирским транспортом

(описать маршрут движения с использованием пассажирского транспорта)

пассажирским автобусом, на такси, остановка расположена на территории автостанции

наличие адаптированного пассажирского транспорта к объекту отсутствует

#### 3.2 Путь к объекту от ближайшей остановки пассажирского транспорта:

3.2.1 расстояние до объекта от остановки транспорта 3-5 м

3.2.2 время движения (пешком) 10-15 мин

3.2.3 наличие выделенного от проезжей части пешеходного пути (*да, нет*) да

3.2.4 Перекрестки: нерегулируемый

3.2.5 Информация на пути следования к объекту: визуальная, имеется вывеска на здании автостанции

3.2.6 Перепады высоты на пути: нет, путь движения на участке без уклонов, широкий, без установки тактильной плитки

Их обустройство для инвалидов на коляске: -

#### 3.3 Вариант организации доступности ОСИ (формы обслуживания)\* с учетом СП 35-101-2001

№№ п/п	Категория инвалидов (вид нарушения)	Вариант организации доступности объекта (формы обслуживания)*
1.	<b>Все категории инвалидов и МГН</b>	<b>ДУ</b>
	<i>в том числе инвалиды:</i>	
2	передвигающиеся на креслах-колясках	<b>ДУ</b>
3	с нарушениями опорно-двигательного аппарата	<b>ДУ</b>
4	с нарушениями зрения	<b>ДУ</b>
5	с нарушениями слуха	<b>ДУ</b>
6	с нарушениями умственного развития	<b>ДУ</b>

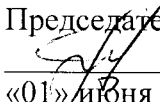
\* - указывается один из вариантов: «А», «Б», «ДУ», «ВНД»

#### 4. Управленческое решение (предложения по адаптации основных структурных элементов объекта)

№ п/п	Основные структурно-функциональные зоны объекта	Рекомендации по адаптации объекта (вид работы)*
1	Территория, прилегающая к зданию (участок)	текущий
2	Вход (входы) в здание	текущий
3	Путь (пути) движения внутри здания (в т.ч. пути эвакуации)	текущий
4	Зона целевого назначения здания (целевого посещения объекта)	текущий
5	Санитарно-гигиенические помещения	реконструкция
6	Система информации на объекте (на всех зонах)	текущий
7	Пути движения к объекту (от остановки транспорта)	текущий
8	<b>Все зоны и участки</b>	текущий

\* - указывается один из вариантов (видов работ): не нуждается; ремонт (текущий, капитальный); индивидуальное решение с ТСР; технические решения невозможны – организация альтернативной формы обслуживания

**Размещение информации на Карте доступности субъекта РФ согласовано дата 25.07.2012г. информационный портал Государственной программы «Доступная среда» [www.zhit-vmeste.ru](http://www.zhit-vmeste.ru) (Жить вместе), <http://zhit-vmeste.ru.map/>(Карты доступности объектов)**

УТВЕРЖДАЮ  
 Председатель комиссии  
 В.К. Пуртов  
 «01» июня 2015 г.

**АКТ ОБСЛЕДОВАНИЯ**  
**объекта социальной инфраструктуры**  
**К ПАСПОРТУ ДОСТУПНОСТИ ОСИ**  
 № 1/6

**Тюменская область**

Наименование территориального  
 образования субъекта РФ

«01» июня 2015 г.

**1. Общие сведения об объекте**

1.1. Наименование (вид) объекта: **Юргинская автостанция**

1.2. Адрес объекта: **627250 Тюменская область Юргинский район с. Юргинское ул. Восточная 386**

1.3. Сведения о размещении объекта:

- отдельно стоящее здание **1этаж, 331,0** кв. м

- часть здания **—** этажей (или на **—** этаже), **—** кв.м

- наличие прилегающего земельного участка (да, нет); **6316,6** кв.м

1.4. Год постройки здания **2009** г. последнего капитального ремонта **не было**

1.5. Дата предстоящих плановых ремонтных работ: *текущего —, капитального —*

**сведения об организации, расположенной на объекте**

1.6. Название организации (учреждения), (полное юридическое наименование – согласно Уставу, краткое наименование) **Государственное бюджетное учреждение Тюменской области «Объединение автовокзалов и автостанций» (ГБУ ТО «Объединение АВ и АС»)**

1.7. Юридический адрес организации (учреждения) **625013 Тюменская область г. Тюмень ул. Пермякова 9**

**2. Характеристика деятельности организации на объекте**

Дополнительная информация **выполняет работы и оказывает услуги в сфере пассажирских перевозок на объектах транспортной инфраструктуры (автовокзалах, автостанциях, кассовых залах).**

**3. Состояние доступности объекта**

**3.1 Путь следования к объекту пассажирским транспортом**

(описать маршрут движения с использованием пассажирского транспорта)

**пассажирским автобусом, на такси, остановка расположена на территории автостанции**

наличие адаптированного пассажирского транспорта к объекту **отсутствует**

**3.2 Путь к объекту от ближайшей остановки пассажирского транспорта:**

3.2.1 расстояние до объекта от остановки транспорта **3-5 м**

3.2.2 время движения (пешком) **10-15 мин**

3.2.3 наличие выделенного от проезжей части пешеходного пути (да, нет) **да**

3.2.4 Перекрестки: **нерегулируемый**

3.2.5 Информация на пути следования к объекту: **визуальная, имеется вывеска на здании автостанции**



3.2.6 Перепады высоты на пути: нет, путь движения на участке без уклонов, широкий, без установки тактильной плитки

Их обустройство для инвалидов на коляске: -

### 3.3 Вариант организации доступности ОСИ (формы обслуживания)\*

№№ п/п	Категория инвалидов (вид нарушения)	Вариант организации доступности объекта (формы обслуживания)*
1.	<b>Все категории инвалидов и МГН</b>	
	<i>в том числе инвалиды:</i>	
2	передвигающиеся на креслах-колясках	Б
3	с нарушениями опорно-двигательного аппарата	Б
4	с нарушениями зрения	ВНД
5	с нарушениями слуха	ВНД
6	с нарушениями умственного развития	ДУ

\* - указывается один из вариантов: «А», «Б», «ДУ», «ВНД»

### 3.4 Состояние доступности основных структурно-функциональных зон

№ № п/п	Основные структурно-функциональные зоны	Состояние доступности, в том числе для основных категорий инвалидов**	Приложение	
			№ на плане	№ фото
1	Территория, прилегающая к зданию (участок)	ДУ		1
2	Вход (входы) в здание	ДУ		2,3,4,6,7
3	Путь (пути) движения внутри здания (в т.ч. пути эвакуации)	ДУ		10,11,14,15,19
4	Зона целевого назначения здания (целевого посещения объекта)	ДУ		9
5	Санитарно-гигиенические помещения	ВНД		20,21,22
6	Система информации и связи (на всех зонах)	ВНД		-
7	Пути движения к объекту (от остановки транспорта)	ДП-И		1

\*\* Указывается: ДП-В - доступно полностью всем; ДП-И (К, О, С, Г, У) – доступно полностью избирательно (указать категории инвалидов); ДЧ-В - доступно частично всем; ДЧ-И (К, О, С, Г, У) – доступно частично избирательно (указать категории инвалидов); ДУ - доступно условно, ВНД - недоступно

**3.5. ИТОГОВОЕ ЗАКЛЮЧЕНИЕ о состоянии доступности ОСИ: Состояние доступности объекта оценено как доступно условно (ДУ).**

#### 4. Управленческое решение (проект)

##### 4.1. Рекомендации по адаптации основных структурных элементов объекта:

№ п/п	Основные структурно-функциональные зоны объекта	Рекомендации по адаптации объекта (вид работы)*
1	Территория, прилегающая к зданию (участок)	Текущий ремонт
2	Вход (входы) в здание	Текущий ремонт
3	Путь (пути) движения внутри здания (в т.ч. пути эвакуации)	Капитальный ремонт
4	Зона целевого назначения здания (целевого посещения объекта)	Текущий ремонт
5	Санитарно-гигиенические помещения	Капитальный ремонт
6	Система информации на объекте (на всех зонах)	Текущий ремонт
7	Пути движения к объекту (от остановки транспорта)	Текущий ремонт
8.	<b>Все зоны и участки</b>	

\*- указывается один из вариантов (видов работ): не нуждается; ремонт (текущий, капитальный); индивидуальное решение с ТСП; технические решения невозможны – организация альтернативной формы обслуживания

##### 4.2. Период проведения работ 2015 год

в рамках исполнения плана по адаптации объекта социальной инфраструктуры к потребностям инвалидов и других маломобильных групп населения, прилагаемому к паспорту доступности  
(указывается наименование документа: программы, плана)

##### 4.3. Ожидаемый результат (по состоянию доступности) после выполнения работ по адаптации на 100%

(Оценка результата исполнения плана по адаптации объекта социальной инфраструктуры к потребностям инвалидов и других маломобильных групп населения)

4.4. Для принятия решения требуется, **не требуется** (нужное подчеркнуть):

4.4.1. согласование на Комиссии

(наименование Комиссии по координации деятельности в сфере обеспечения доступной среды жизнедеятельности для инвалидов и других МГН)

4.4.2. согласование работ с надзорными органами (в сфере проектирования и строительства, архитектуры, охраны памятников, другое - указать)

4.4.3. техническая экспертиза; разработка проектно-сметной документации;

4.4.4. согласование с вышестоящей организацией (собственником объекта);

4.4.5. другое \_\_\_\_\_

4.5. Информация может быть размещена (обновлена) на Карте доступности субъекта РФ (**информационный портал Государственной программы «Доступная среда» [www.zhit-vmeste.ru](http://www.zhit-vmeste.ru) (Жить вместе), <http://zhit-vmeste.ru.map/>(Карты доступности объектов)**)

(наименование сайта, портала)

#### 5. Особые отметки

##### ПРИЛОЖЕНИЯ:

Результаты обследования (количество фотографий):

- |  |                    |
|--|--------------------|
| 1. Территории, прилегающей к объекту       | на <u>  2  </u> л. |
| 2. Входа (входов) в здание                 | на <u>  2  </u> л. |
| 3. Путей движения в здании                 | на <u>  2  </u> л. |
| 4. Зоны целевого назначения объекта        | на <u>  2  </u> л. |
| 5. Санитарно-гигиенических помещений       | на <u>  2  </u> л. |
| 6. Системы информации (и связи) на объекте | на <u>  1  </u> л. |

Результаты фотофиксации на объекте \_\_\_\_\_ на \_\_\_\_\_ л.  
Поэтажные планы, паспорт БТИ \_\_\_\_\_ на \_\_\_\_\_ л.  
Другое (в том числе дополнительная информация о путях движения к объекту)

Члены комиссии:

Председатель комиссии: заместитель Главы  
Администрации Юргинского муниципального  
Района, курирующий вопросы социальной сферы  
Пуртов В.К. \_\_\_\_\_  
(Должность, Ф.И.О.)




(Подпись)

Главный специалист отдела строительства  
И ЖКХ администрации Юргинского  
муниципального района  
Хусиулин А.А. \_\_\_\_\_  
(Должность, Ф.И.О.)




(Подпись)

Заведующий отделением ОДПНиРИ  
АУ «КЦСОН Юргинского муниципального  
Района»  
Игнатова Л.Г. \_\_\_\_\_  
(Должность, Ф.И.О.)



(Подпись)

Главный специалист УСЗН  
Юргинского района  
Новикова В.И. \_\_\_\_\_  
(Должность, Ф.И.О.)



(Подпись)

Председатель Юргинского РОО ВОИ  
Ващенко Т.Н. \_\_\_\_\_  
(Должность, Ф.И.О.)



(Подпись)

**I Результаты обследования:****1. Территории, прилегающей к зданию (участка)****Юргинская автостанция, с.Юргинское, ул.Восточная 38б**

Наименование объекта, адрес

№ п/п	Наименование функционального планировочного элемента	Наличие элемента		Выявленные нарушения и замечания		Работы по адаптации объектов		
		есть/нет	№ на плане	№ фото	Содержание	Значимость для инвалидов (категория)	Содержание	Виды работ
1.1	Вход (входы) на территорию	есть		1	Не оборудован элементами информации об объекте	С, К	Оборудовать элементами информации об объекте	Текущий ремонт
1.2	Путь (пути) движения на территории	есть		1	Нет тактильных средств на пешеходных путях	С, К, О, Г, У	Установить тактильные средства	Текущий ремонт
1.3	Лестница (наружная)	нет		-	-	-	-	-
1.4	Пандус (наружный)	нет						
1.5	Автостоянка и парковка	есть			Нет знака парковки для инвалидов	К, Г, О	Установить знак	Текущий ремонт
	ОБЩИЕ требования к зоне							

**II Заключение по зоне:**

Наименование структурно-функциональной зоны	Состояние доступности* (к пункту 3.4 Акта обследования ОСИ)	Приложение		Рекомендации по адаптации (вид работы)** к пункту 4.1 Акта обследования ОСИ
		№ на плане	№ фото	
Территории, прилегающие к зданию (участка)	ДУ		1,2,3,4	Текущий ремонт

\* указывается: **ДП-В** - доступно полностью всем; **ДП-И** (К, О, С, Г, У) – доступно полностью избирательно (указать категории инвалидов); **ДЧ-В** - доступно частично всем; **ДЧ-И** (К, О, С, Г, У) – доступно частично избирательно (указать категории инвалидов); **ДУ** - доступно условно, **ВНД** - недоступно

\*\*указывается один из вариантов: не нуждается; ремонт (текущий, капитальный); индивидуальное решение с ТСР; технические решения невозможны – организация альтернативной формы обслуживания

Комментарий к заключению: Состояние доступности оценено как доступно условно

**I Результаты обследования:  
2. Входа (входов) в здание**

**Юргинская автостанция, с.Юргинское ул.Восточная 38б**

Наименование объекта, адрес

№ п/п	Наименование функционально-планировочного элемента	Наличие элемента		Выявленные нарушения и замечания		Работы по адаптации объектов		
		есть/нет	№ на плане	№ фото	Содержание	Значимость для инвалидов (категория)	Содержание	Виды работ
2.1	Лестница (наружная)	есть		2,4	Нет кнопки вызова персонала. Нет поручней, краевые ступени не выделены цветом или фурнитурой	С, О	Установить поручни. Краевые ступени выделить. Установить кнопку вызова персонала.	Текущий ремонт
2.2	Пандус (наружный)	есть		3	Завершающие горизонтальные части поручня не длиннее наклонной части пандуса	К	Удлинить завершающие горизонтальные части поручня на 0,3 м	Текущий ремонт
2.3	Входная площадка (перед дверью)	есть		4,6	Покрытие не углублено и не закреплено	К, О	Привести в соответствие	Текущий ремонт
2.4	Дверь (входная)	Есть		6	Нет противоударной полосы, нет контрастной маркировки. Ступенька перед дверью одна и превышает допустимую высоту	К, О, С	Привести в соответствие	Текущий ремонт
2.5	Тамбур	есть		7	Грязезащитное покрытие не закреплено	К, О, С	Привести в соответствие	Текущий ремонт
	ОБЩИЕ требования к зоне							

## II Заключение по зоне:

Наименование структурно-функциональной зоны	Состояние доступности* (к пункту 3.4 Акта обследования ОСИ)	Приложение		Рекомендации по адаптации (вид работы)** к пункту 4.1 Акта обследования ОСИ
		№ на плане	№ фото	
Вход (выход) в здание	ДУ	2,3,4,6,7		

\* указывается: **ДП-В** - доступно полностью всем; **ДП-И** (К, О, С, Г, У) – доступно полностью избирательно (указать категории инвалидов); **ДЧ-В** - доступно частично всем; **ДЧ-И** (К, О, С, Г, У) – доступно частично избирательно (указать категории инвалидов); **ДУ** - доступно условно, **ВНД** - недоступно

\*\*указывается один из вариантов: не нуждается; ремонт (текущий, капитальный); индивидуальное решение с ТСР; технические решения невозможны – организация альтернативной формы обслуживания

Комментарий к заключению: Состояние доступности объекта оценено, как доступно условно

**I Результаты обследования:**  
**3. Пути (путей) движения внутри здания (в т.ч. путей эвакуации)**  
**Юргинская автостанция, с.Юргинское ул.Восточная 38б**

Наименование объекта, адрес

№ п/п	Наименование функционально-планировочного элемента	Наличие элемента		Выявленные нарушения и замечания		Работы по адаптации объектов		
		есть/нет	№ на плане	№ фото	Содержание	Значимость для инвалидов (категория)	Содержание	Виды работ
3.1	Коридор (вестибюль, зона ожидания, галерея, балкон)	есть		-		К,О,С	-	-
3.2	Лестница (внутри здания)	нет				-	-	-
3.3	Пандус (внутри здания)	нет						
3.4	Лифт пассажирский (или подъемник)	нет						
3.5	Дверь	нет						
3.6	Пути эвакуации (в т.ч. зоны безопасности)	есть		10, 11	На плане эвакуации не обозначены места расположения зон безопасности. Не оборудован эвакуационный выход пандусом. Нет эвакуационного знака	К,О,С	Привести в соответствие	Капитальный ремонт
	ОБЩИЕ требования к зоне							

**II Заключение по зоне:**

Наименование структурно-функциональной зоны	Состояние доступности* (к пункту 3.4 Акта обследования ОСИ)	Приложение		Рекомендации по адаптации (вид работы)** к пункту 4.1 Акта обследования ОСИ
		№ на плане	№ фото	
Пути движения внутри здания	ДЧ-В		10,11	Капитальный ремонт

\* указывается: ДП-В - доступно полностью всем; ДП-И (К, О, С, Г, У) – доступно полностью избирательно (указать категории инвалидов); ДЧ-В - доступно частично всем; ДЧ-И (К, О, С, Г,

У) – доступно частично избирательно (указать категории инвалидов); ДУ - доступно условно,  
ВНД - недоступно

\*\*указывается один из вариантов: не нуждается; ремонт (текущий, капитальный);  
индивидуальное решение с ТСР; технические решения невозможны – организация  
альтернативной формы обслуживания

Комментарий к заключению: Состояние доступности объекта оценено, как доступно  
частично всем



**I Результаты обследования:**

**4. Зоны целевого назначения здания (целевого посещения объекта)**

**Вариант I – зона обслуживания инвалидов**

**Юргинская автостанция, с.Юргинское ул.Восточная 38б**

Наименование объекта, адрес

№ п/п	Наименование функционально-планировочного элемента	Наличие элемента			Выявленные нарушения и замечания		Работы по адаптации объектов	
		есть/нет	№ на плане	№ фото	Содержание	Значимость для инвалидов (категория)	Содержание	Виды работ
4.1	Кабинетная форма обслуживания	нет						
4.2	Зальная форма обслуживания	нет						
4.3	Прилавочная форма обслуживания	есть		9	Нет специально выделенного места для инвалидов и МГН. Высота окна не соответствует. Отсутствует информирующие обозначения	К,О,С	Привести в соответствие	Капитальный ремонт
4.4	Форма обслуживания с перемещением по маршруту	нет						
4.5	Кабина индивидуального обслуживания	нет						
	ОБЩИЕ требования к зоне							

**II Заключение по зоне:**

Наименование структурно-функциональной зоны	Состояние доступности* (к пункту 3.4 Акта обследования ОСИ)	Приложение		Рекомендации по адаптации (вид работы)** к пункту 4.1 Акта обследования ОСИ
		№ на плане	№ фото	
Зоны целевого назначения	ДУ		9	

\* указывается: **ДП-В** - доступно полностью всем; **ДП-И** (К, О, С, Г, У) – доступно полностью избирательно (указать категории инвалидов); **ДЧ-В** - доступно частично всем; **ДЧ-И** (К, О, С, Г, У) – доступно частично избирательно (указать категории инвалидов); **ДУ** - доступно условно, **ВНД** - недоступно

\*\*указывается один из вариантов: не нуждается; ремонт (текущий, капитальный); индивидуальное решение с ТСР; технические решения невозможны – организация альтернативной формы обслуживания

Комментарий к заключению: **Состояние доступности объекта оценено, как доступно условно**

**I Результаты обследования:**

**4. Зоны целевого назначения здания (целевого посещения объекта)**

**Вариант II – места приложения труда**

Наименование функционально-планировочного элемента	Наличие элемента			Выявленные нарушения и замечания		Работы по адаптации объектов	
	есть/нет	№ на плане	№ фото	Содержание	Значимо для инвалида (категория)	Содержание	Виды работ
Место приложения труда							

**II Заключение по зоне:**

Наименование структурно-функциональной зоны	Состояние доступности* (к пункту 3.4 Акта обследования ОСИ)	Приложение		Рекомендации по адаптации (вид работы)** к пункту 4.1 Акта обследования ОСИ
		№ на плане	№ фото	

\* указывается: **ДП-В** - доступно полностью всем; **ДП-И** (К, О, С, Г, У) – доступно полностью избирательно (указать категории инвалидов); **ДЧ-В** - доступно частично всем; **ДЧ-И** (К, О, С, Г, У) – доступно частично избирательно (указать категории инвалидов); **ДУ** - доступно условно, **ВНД** - недоступно

\*\*указывается один из вариантов: не нуждается; ремонт (текущий, капитальный); индивидуальное решение с ТСР; технические решения невозможны – организация альтернативной формы обслуживания

Комментарий к

заключению: \_\_\_\_\_

**I Результаты обследования:****4. Зоны целевого назначения здания (целевого посещения объекта)  
Вариант III – жилые помещения**

Наименование функционально-планировочного элемента	Наличие элемента			Выявленные нарушения и замечания		Работы по адаптации объектов	
	есть/нет	№ на плане	№ фото	Содержание	Значимо для инвалида (категория)	Содержание	Виды работ
Жилые помещения							

**II Заключение по зоне:**

Наименование структурно-функциональной зоны	Состояние доступности* (к пункту 3.4 Акта обследования ОСИ)	Приложение		Рекомендации по адаптации (вид работы)** к пункту 4.1 Акта обследования ОСИ
		№ на плане	№ фото	

\* указывается: **ДП-В** - доступно полностью всем; **ДП-И** (К, О, С, Г, У) – доступно полностью избирательно (указать категории инвалидов); **ДЧ-В** - доступно частично всем; **ДЧ-И** (К, О, С, Г, У) – доступно частично избирательно (указать категории инвалидов); **ДУ** - доступно условно, **ВНД** - недоступно

\*\*указывается один из вариантов: не нуждается; ремонт (текущий, капитальный); индивидуальное решение с ТСР; технические решения невозможны – организация альтернативной формы обслуживания

Комментарий к заключению: \_\_\_\_\_

к Акту обследования ОСИ к паспорту доступности ОСИ № \_\_\_\_\_ от «19» февраля 2015г.

**I Результаты обследования:****5. Санитарно-гигиенических помещений****Юргинская автостанция, с.Юргинское ул.Восточная 38б**

Наименование объекта, адрес

№ п/п	Наименование функционально-планировочного элемента	Наличие элемента			Выявленные нарушения и замечания		Работы по адаптации объектов	
		есть/нет	№ на плане	№ фото	Содержание	Значимость для инвалидов (категория)	Содержание	Виды работ
5.1	Туалетная комната	нет						
5.2	Душевая/ванная комната	нет						
5.3	Бытовая комната (гардеробная)	нет						
	ОБЩИЕ требования к зоне							

**II Заключение по зоне:**

Наименование структурно-функциональной зоны	Состояние доступности* (к пункту 3.4 Акта обследования ОСИ)	Приложение		Рекомендации по адаптации (вид работы)** к пункту 4.1 Акта обследования ОСИ
		№ на плане	№ фото	
Санитарно-гигиенические помещения	ВНД			

\* указывается: **ДП-В** - доступно полностью всем; **ДП-И** (К, О, С, Г, У) – доступно полностью избирательно (указать категории инвалидов); **ДЧ-В** - доступно частично всем; **ДЧ-И** (К, О, С, Г, У) – доступно частично избирательно (указать категории инвалидов); **ДУ** - доступно условно, **ВНД** - недоступно

\*\*указывается один из вариантов: не нуждается; ремонт (текущий, капитальный); индивидуальное решение с ТСР; технические решения невозможны – организация альтернативной формы обслуживания

Комментарий к заключению: Состояние доступности объекта оценено, как не организована доступность

**I Результаты обследования:**

**6. Системы информации на объекте**

**Юргинская автостанция, с.Юргинское ул.Восточная 38б**

Наименование объекта, адрес

№ п/п	Наименование функционально-планировочного элемента	Наличие элемента			Выявленные нарушения и замечания		Работы по адаптации объектов	
		есть/нет	№ на плане	№ фото	Содержание	Значимость для инвалидов (категория)	Содержание	Виды работ
6.1	Визуальные средства	нет						
6.2	Акустические средства	нет						
6.3	Тактильные средства	нет						
	ОБЩИЕ требования к зоне							

**II Заключение по зоне:**

Наименование структурно-функциональной зоны	Состояние доступности* (к пункту 3.4 Акта обследования ОСИ)	Приложение		Рекомендации по адаптации (вид работы)** к пункту 4.1 Акта обследования ОСИ
		№ на плане	№ фото	
Система информации на объекте	ВНД			

\* указывается: **ДП-В** - доступно полностью всем; **ДП-И** (К, О, С, Г, У) – доступно полностью избирательно (указать категории инвалидов); **ДЧ-В** - доступно частично всем; **ДЧ-И** (К, О, С, Г, У) – доступно частично избирательно (указать категории инвалидов); **ДУ** - доступно условно, **ВНД** - недоступно

\*\*указывается один из вариантов: не нуждается; ремонт (текущий, капитальный); индивидуальное решение с ТСР; технические решения невозможны – организация альтернативной формы обслуживания

Комментарий заключению: **Состояние доступности объекта оценено, как не организована доступность**

